


飛行計画をコピーして日付を変えて登録する方法

同じ場所で飛行させるときに、前回の登録内容をコピーして登録ができます。何度も登録データの作成することを避けれます。

ログインしたメニューページです。飛行計画登録をクリックします。



ドローン情報基盤システム (飛行情報共有機能)

(神戸祥明) 様がログインしています。

飛行情報共有を利用する

飛行計画を登録します。

飛行計画登録

クリック

他の無人航空機運航者の飛行計画を参照します。

飛行計画参照

無人航空機の機体情報を登録します。

機体情報

飛行許可申請との連携を行います。

機体連携

ユーザ情報を編集します。

ユーザ情報

飛行計画登録を代行します。

飛行計画登録代行

飛行計画登録を代行する対象者を登録します。




代行対象者登録

登録するときの最初の画面です

飛行計画情報をクリックします

メニュー

飛行計画登録

-  飛行計画情報
-  所有機体情報
-  プロフィール



“+”をクリックする

予定（または履歴）をクリックしますと、登録した飛行計画の一覧が出てきます
右端の点3つの部分をクリックします

飛行情報共有機能

https://www.fiss.mlit.go.jp/flightPlan

メニュー

飛行計画登録

飛行中 予定 履歴

予定

11/03/2019, 8:00 - 11/03/2019, 16:00 35° 23' 22" N, 135° 9' 59" E / 400メートル	⋮
11/02/2019, 8:00 - 11/02/2019, 16:00 35° 23' 22" N, 135° 9' 59" E / 400メートル	⋮
10/20/2019, 8:00 - 10/20/2019, 16:00 35° 23' 21" N, 135° 9' 58" E / 400メートル	⋮

ここに入力して検索

11:18 2019/10/07

するとメニューが出てきますので、飛行計画をコピーをクリックします

The screenshot shows a web browser window with the URL <https://www.fiss.mlit.go.jp/flightPlan>. The page title is '飛行計画登録' (Flight Plan Registration). A modal window titled '飛行計画情報' (Flight Plan Information) is open, showing a list of flight plans under the '予定' (Schedule) tab. The flight plans listed are:

飛行中	予定	履歴
	予定	
	11/03/2019, 8:00 - 11/03/2019, 16:00 35° 23' 22" N, 135° 9' 59" E / 400メートル	
	11/02/2019, 8:00 - 11/02/2019, 16:00 35° 23' 22" N, 135° 9' 59" E / 400メートル	
	10/20/2019, 8:00 - 10/20/2019, 16:00 35° 23' 21" N, 135° 9' 58" E / 400メートル	

A context menu is open over the list, with the following options:

- 飛行計画詳細
- 飛行計画をコピー
- 飛行計画をキャンセル

The '飛行計画をコピー' option is circled in red.

すると、その登録した計画情報が現れます。日時を変更して、下の飛行状況をクリックしてください。この後は同じ作業で、新しい飛行計画を登録できます。

The screenshot shows a web browser window with the URL <https://www.fiss.mlit.go.jp/flightPlan>. The page title is "飛行計画登録" (Flight Plan Registration). The main content area is titled "飛行計画作成" (Flight Plan Creation) and features a map with a yellow flight path and a brown shaded area. A tooltip on the map reads: "ポイントをドラッグして移動してください。新しいポイントを追加するには、ポイントとポイントの間をドラッグしてください。" (Please drag the point to move it. To add a new point, please drag between the points.)

On the right side, there is a form with the following fields:

- 高度** (Altitude): 400 m
- 日時** (Date and Time): 11月 3日, 2019, 8:00 (circled in red)
- 期間** (Duration): 8時0分
- 操縦者名と機体情報** (Pilot Name and Aircraft Information): f3a@modelkma.org

At the bottom right of the form, there is a button labeled "飛行状況へ" (Go to Flight Status), which is also circled in red.

右欄のマークのつけ方

日時 操縦者名と機体情報 ルール

f3a@modelkma.org

ファンタジスタ

ルール

直接肉眼による目視範囲内で無人航空機とその周辺を常時監視できますか？

はい いいえ

爆発物など危険物を輸送しますか？

はい いいえ

物を投下しますか？

はい いいえ

第三者又は第三者の建物、第三者の車両などの物件との間に距離（30m）を保てますか？

はい いいえ

多数の人が集まる催し場所の上空を飛行しますか？

はい いいえ

航空法等の法令や地方自治体の条件で禁止されているエリアを飛行させる場合、法令等に則った手続きが完了していますか？

はい いいえ

飛行状況へ

クリックする

飛行計画作成

ポイントをドラッグして移動してください。新しいポイントを追加するには、ポイントとポイントの間をドラッグしてください。

飛行状況

ルールと周辺情報

ルールと周辺情報

- 違反している可能性のあるルール
- 遵守しているルール

飛行計画登録

日時 操縦者名と機体情報 ルール

f3a@modelkma.org

ファンタジスタ

ルール

直接肉眼による目視範囲内で無人航空機とその周辺を常時監視できますか？

はい いいえ

送りますか？

いいえ

いいえ

いいえ

物、第三者の車両などの物件との間に距離（30m）を保

いいえ

多数の人が集まる催し場所の上空を飛行しますか？

はい いいえ

航空法等の法令や地方自治体の条件で禁止されているエリアを飛行させる場合、法令等に則った手続きが完了していますか？

はい いいえ

飛行状況へ

違反している可能性のあるルールとして150m超が出てきますが、許可済みですので“飛行計画登録”ボタンをクリックしてください

これで登録は完了です。お疲れさまでした。

メニューボタンから、最初に戻り、ログアウトしてください。
これをしないと、ずっとログイン状態になります。